



REPUBLICA MOLDOVA  
RAIONUL CĂUȘENI  
CONSILIUL SĂTESC GRIGORIEVCA

s. Grigorievca, raionul Căușeni tel/fax. 75-238; 75-0-91, e-mail:primaria. grigorievca @mail.ru

**DECIZIA nr.7/3**  
din 20.10.2016

**Cu privire la schimbarea catego -riei de  
destinație a unor terenuri, și transmiterea lor  
în administrarea Ministerului Transporturilor  
și Infrastructurii Drumurilor în ges- tiunea  
ÎS „Administrația de Stat a Drumurilor”**

Examenînd materialele cu privire la schimbarea categoriei de destinație a terenurilor agricole, proprietate publică a statului, cu transmiterea lor în administrarea Ministerului Transporturilor și Infrastructurii Drumurilor în gestiunea ÎS „Administrația de Stat a Drumurilor, în scopul construcției drumului R30 Anenii Noi – Căușeni – Ștefan Vodă – frontiera cu Ucraina (pe segmentul - drumul de ocolire a satului Grigorievca), amplasate pe teritoriul UAT Crigorievca, întocmite de ÎS „Institutul de Proiectări pentru Organizarea Teritoriului”,

în conformitate art.71 al Codul Funciar și Regulamentului cu privire la modul de atribuire, modificare a destinației și schimbul terenurilor, aprobat prin Hotărîrea Guvernului RM nr.1451 din 24.12.2007, în temeiul art.14,alin.(2) lit (e) a Legii Republicii Moldova „Privind Administrația Publică locală” nr.436-XVI din 28.12.2006 Consiliul sătesc Grigorievca

**DECIDE:**

1. Se ia act de modificare a categoriei de destinație a terenurilor agricole, proprietate publică a statului, cu transmiterea lor în administrarea Ministerului Transporturilor și Infrastructurii Drumurilor în gestiunea Î.S.”Administrația de Stat a Drumurilor” în scopul construcției drumului R 30 Anenii Noi-Căușeni-Ștefan Vodă-frontiera cu Ucraina (pe segmentul-drumul de ocolire a s.Grigorievca) cu suprafața totală de 4,7221 ha, inclusiv terenurile cu nr. cadastrale: 2716111173 cu suprafața de 0.3388ha, 2716111159 și suprafața de 0,5152ha, 2716111163 și suprafața de 0,2672ha, 2716111164 și suprafața de 0,0667ha, 2716111166 și suprafața de 0,5777ha, 2716111167 și suprafața de 0,3221ha, 2716111175 și suprafața de 0,3904ha, 2716111171 și suprafața de 0,1336ha, 2716111177 și suprafața de 0,5640ha, 2716110545 și suprafața de 0,1501ha, 2701110548 și suprafața de 0,1874ha, 2701110550 și suprafața de 0,1274ha, 2716110170 și suprafața de 0,6054ha, 2716110554 și suprafața de 0,1042ha, 2716110552 și suprafața de 0,1107ha, 2716110556 și suprafața de 0,1117ha, 2716110544 și suprafața de 0,1495ha, amplasate pe teritoriul UAT Grigorievca.


2. ÎS „Administrația de Stat a Drumurilor” se obligă: - să asigure modificările în Registrul bunurilor imobile cu privire la schimbarea categoriei de destinație a terenurilor în conformitate cu decizia adoptată; -pînă la începutul construcției obiectului să decoperteze stratul fertil al solului conform recomandărilor indicate în încheierea pedologică.

Președintele ședinței  
IVANOV Nicolai



Contrasemnează  
Secretarul Consiliului local  
MALAI Diana





REPUBLICA MOLDOVA  
RAIONUL CĂUȘENI  
CONSILIUL SĂTESC GRIGORIEVCA

DECIZIA nr. 2/6  
Din 28.02.17

Cu privire la modificarea Deciziei  
nr.7/3 din 20.10.2016 refiritor la  
shimbarea categoriei de destinație a unor terenuri și transmiterea lor în  
administrarea Ministerului Transporturilor și Infrastructurii Drumurilor  
în gestiunea ÎS "Administrația de Stat a Drumurilor"

În legătură cu necesitatea apărută

În legătură cu art..13(1),19(5),59,61 din Legea privind actele  
normative ale guvernului și ale altor autorități ale administrației publice  
centrale și locale nr.317 – XV din 18.07.2003

În temeiul art.14(2) din Legea privind administrația publică locală  
nr.436-XVI din 28.12.2006, consiliul sătesc Grigorievca

**DECIDE:**

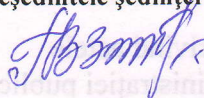
1.Se modifică pct.1 al Deciziei nr. 7/3 din 20.10.2016 refiritor la  
shimbarea categoriei de destinație a unor terenuri și transmiterea lor în  
administrarea Ministerului Transporturilor și Infrastructurii Drumurilor  
în gestiunea ÎS "Administrația de Stat a Drumurilor, și se expune în  
următoarea redacție: 1. Se ia act de modificare a categoriei de destinație  
a terenurilor agricole, proprietate publică a statului, cu transmiterea lor în  
administrarea Ministerului Transporturilor și Infrastructurii Drumurilor  
în gestiunea Î.S."Administrația de Stat a Drumurilor" în scopul  
construcției drumului R 30 Anenii Noi-Căușeni-Ștefan Vodă-frontiera cu  
Ucraina (pe segmentul-drumul de ocolire a s.Grigorievca) cu suprafața  
totală de 4,7221 ha, inclusiv terenurile cu nr. cadastrale: 2716111173 cu  
suprafața de 0.3388ha, 2716111159 și suprafața de 0,5152ha,

2716111163 și suprafața de 0,2672ha, 2716111164 și suprafața de 0,0667ha, 2716111166 și suprafața de 0,5777ha, 2716111168 și suprafața de 0,3221ha, 2716111175 și suprafața de 0,3904ha, 2716111171 și suprafața de 0,1336ha, 2716111177 și suprafața de 0,5640ha, 2716110545 și suprafața de 0,1501ha, 2701110548 și suprafața de 0,1874ha, 2701110550 și suprafața de 0,1274ha, 2716111170 și suprafața de 0,6054ha, 2716110554 și suprafața de 0,1042ha, 2716110552 și suprafața de 0,1107ha, 2716110558 și suprafața de 0,1117ha, 2716110544 și suprafața de 0,1495ha, amplasate pe teritoriul UAT Grigorievca, în continuare după text.

2. Prezenta Decizie se comunică


- Primarului satului
- Locuitorilor satului prin intermediul afișării pe panoul de informații.

Președintele ședinței



Contrasemnează

Secretarul Consiliului local  
MALAI Diana





**Raionul Dondușeni**

**Consiliul sătesc Arionești**

**DECIZIE nr. 15/4**

din „9.” 12. 2016

“Cu privire la schimbarea categoriei  
de destinație a terenului proprietate  
publică a statului.

Examinînd materialele cu privire la schimbarea categoriei de destinație a terenului agricole, proprietate publică a statului în scopul reabilitării drumului R9 Soroca - Arionești, prezentate de către Î.S.”Institutul de Proiectări pentru Organizarea Teritoriului”, în conformitate cu art.10 al Codului Funciar al RM, Regulamentului cu privire la modul de atribuire, modificare a destinației și schimbul terenurilor aprobat prin Hotărîrea Guvernului nr.1170 din 25 octombrie 2016, în temeiul art.14 alin.3 din Legea 436-XVI din 28.12.2006, privind administrația publică locală, demersului nr. 08-15/769 din 11.07.2011 al Întreprinderii de Stat Institutul de Proiectări pentru organizarea teritoriului, Consiliul local Arionești

**DECIDE:**

- 1 Se ia act de schimbarea categoriei de destinație a terenului agricol (livadă), proprietate publică a statului administrate de către Ministerul Transporturilor și Infrastructurii Drumurilor al RM (Î.S. "Administrația de Stat a Drumurilor") cu nr. cadastral 34101060555, și suprafața de 0,0040 ha cu trecerea lor în categoria de destinație a terenurilor III (terenurile industriei, transporturilor, telecomunicațiilor și cu alte destinații speciale) cu modul de folosință cale de comunicație în scopul reabilitării drumului R9 Soroca – Arionești, amplasate pe teritoriul UAT Arionești, raionul Dondușeni.
2. Se casează plantația de livada cu suprafața de 0,0040 ha, nr. cad. 34101060555 cu trecerea în teren cu modul de folosință arabil.
3. După primirea Hotărîrii de Guvern privind schimbarea categoriei de destinație a terenului, specialistul pentru reglementarea regimului funciar a primăriei va aduce la cunoștință documentația cadastrală și va exercita controlul în vederea neadmiterii abaterii de la documentația de proiect.

Președintele sesiunii Consiliului

Secretarul Consiliului



*[Signature]*

T. Ciobanu  
A. Veritiu

Republica Moldova  
raionul Dondușeni  
Consiliul sătesc Pocrovca

MD – 5131, r-l. Dondușeni, s. Pocrovca  
Tel. (251) 53 – 2 – 36, 53-2-30



Республика Молдова  
Дондушенский район  
Покровский сельский Совет

MD – 5131, р-н Дондушень, с. Покровка  
Тел. (251) 53 – 2 – 36, 53 – 2-30

**DECIZIE nr.13/9**

din 08 decembrie 2016

“Cu privire la schimbarea categoriei  
de destinație a terenurilor proprietate  
publică a statului”

Examinînd materialele cu privire la schimbarea categoriei de destinație a terenurilor agricole, proprietate publică a statului în scopul reabilitării drumului R9 Soroca - Arionești, prezentate de către Î.S.”Institutul de Proiectări pentru Organizarea Teritoriului”, în conformitate cu art.10 al Codului Funciar al RM, Regulamentului cu privire la modul de atribuire, modificare a destinației și schimbul terenurilor aprobat prin Hotărîrea Guvernului nr.1170 din 25 octombrie 2016, în temeiul art.14 alin.3 din Legea 436-XVI din 28.12.2006, privind administrația publică locală, demersului nr. 08-15/769 din 11.07.2011 al Întreprinderii de Stat Institutul de Proiectări pentru organizarea teritoriului, Consiliul local Pocrovca

**DECIDE:**

1. Se ia act de schimbarea categoriei de destinație a terenurilor, proprietate publică a statului administrate de către Ministerul Transporturilor și Infrastructurii Drumurilor al RM (Î.S. "Administrația de Stat a Drumurilor") cu nr. cadastrale 34341070131, și suprafața de 0,0081 ha și 34341070130, cu suprafața de 0,0011 ha terenuri din itravilanul localităților (pentru construcții locative) cu trecerea lor în categoria de destinație a terenurilor III (terenurile industriei, transporturilor, telecomunicațiilor și cu alte destinații speciale) cu modul de folosință cale de comunicație în scopul reabilitării drumului R9 Soroca – Arionești, amplasate pe teritoriul UAT Pocrovca, raionul Dondușeni.
2. După primirea Hotărîrii de Guvern privind schimbarea categoriei de destinație a terenurilor, specialistul pentru reglamentearea regimului funciar a primăriei va aduce la cunoștință documentația cadastrală și va exercita controlul în vederea neadmiterii abaterii de la documentația de proiect.



Președintele sedinței  
Contrasemnat:  
Secretarul Consiliului local

Colosiuc Grigori

Șcerbacova Viorica



REPUBLICA MOLDOVA  
RAIONUL SOROCA  
CONSILIUL COMUNEI  
BĂDICENI



РЕСПУБЛИКА МОЛДОВА  
РАЙОН СОРОКА  
СОВЕТ КОМУНЫ  
БЭДИЧЕНЬ

tel (230) 41-2-36  
tel (230) 41-2-38  
-mail www.badiceni\_prim@mail.md

тел.(230) 41-2-36  
тел(230) 41-2-38  
- e-mail www.badiceni\_prim@mail.md

**Decizie nr. 11/11**  
din 06.12.2016.

„ Cu privire la schimbarea categoriei de  
destinație a terenurilor proprietate publică  
a statului.”

Examinînd materialele cu privire la schimbarea categoriei de destinație a terenurilor agricole, proprietate publică a statului în scopul reabilitării drumului R9 Soroca – Arionești, prezentate de către Î.S. „Institutul de Proiectări pentru Organizarea Teritoriului”, în conformitate cu art. 10 al Codului Funciar al RM. Regulamentului cu privire la modul de atribuire, modificare a destinației și schimbul terenurilor aprobat prin Hotărîrea Guvernului nr. 1170 din 25.10.2016, în temeiul art. 14 alin. 3 din Legea 436-XVI din 28.12.2006, privind administrația publică locală, demersului nr. 08-15/769 din 11.07.2011 al Întreprinderii de Stat Institutului de Proiectări pentru organizarea teritoriului, Consiliul comunal Bădiceni:

**DECIDE:**

1. Se ia act de schimbarea categoriei de destinație a terenurilor din intravilanul localităților, proprietate publică a statului administrate de către Ministerul Transporturilor și Infrastructurii Drumurilor al RM (Î.S. „Administrația de Stat a Drumurilor”) cu nr. cadastrale 78101220127 cu suprafața de 0,0007 ha teren agricol (grădină) și 78101220130 cu suprafața de 0,0018 ha teren pentru construcții locative, cu trecerea lor în categoria de destinație a terenurilor III (terenurile industriei, transporturilor, telecomunicațiilor și cu alte destinații speciale) cu modul de folosință cale de comunicație în scopul reabilitării drumului R9 Soroca – Arionești, amplasate pe teritoriul UAT Bădiceni, raionul Soroca.
2. Specialistul pentru reglementarea regimului funciar al primăriei dl. Drăgălin Valentin va aduce la cunoștință documentația cadastrală și va exercita controlul în vederea neadmiterii abaterii de la documentația de proiect. corespunzătoare în documentația cadastrală a primăriei.
3. Controlul asupra executării prezentei decizei se atribuie primarului comunei Bădiceni dl. Palamari Vasiliu și se împutrniceste cu dreptul de semna actele specificate în p.1 a prezentei decizei.

Președintele ședinței consiliului  
Secretarul consiliului



Brighidin Vladimir  
Spoiala Silvia