

**Republica Moldova**  
**Raionul Cahul**  
**Consiliul Sătesc Crihana Veche**


Decizia nr. 2/2  
din 09-07-2007

Cu privire la transmiterea și atribuirea terenurilor cu modificarea categoriei de destinație Î.S. Calea Ferată din Moldova pentru proiectarea și construcția tronsonului de cale ferată Cahul - Giurgiulești.

Examinând materialele cu privire la transmiterea și atribuirea terenurilor cu modificarea categoriei de destinație Î.S. Calea Ferată din Moldova pentru proiectarea și construcția tronsonului de cale ferată Cahul – Giurgiulești, întocmite de către Institutul de Proiectări pentru Organizarea Teritoriului, în baza articolului 10 al Codului Funciar și întru îndeplinirea poruncii Guvernului Republicii Moldova nr. 0927-423 din 2 aprilie 2007 consiliul sătesc

**DECIDE:**

1. A transmite 13,72 ha (pășuni 13,14, plantații forestiere de protecție 0,15 ha, construcții 0,04 ha, construcții hidrotehnice 0,24 alte terenuri 0,15 ha) terenuri proprietate publică a U.A.T. Crihana Veche în proprietatea publică a statului cu modificarea categoriei de destinație a lor în legătură cu proiectarea și construcția tronsonului de cale ferată Cahul - Giurgiulești.
2. Să ia act de atribuire a terenurilor proprietate publică a statului, cu modificarea categoriei de destinație, Î.S. Calea Ferată din Moldova pentru proiectarea și construcția tronsonului de cale ferată Cahul – Giurgiulești cu suprafața totală de 6,66 ha, inclusiv:
  - Departamentul Întreprinderilor Penitenciare – 1,11 ha
  - Întreprinderea Silvică de Stat „Manta-V” – 1,40 ha
  - Î.S. Apele Moldovei – 4,15 haÎ.S. Calea Ferată din Moldova va efectua lucrările de decopertare a stratului fertil al solului cu transportarea lui în locul de depozitare, achitarea prejudiciilor.
3. Inginerul cadastral, după primirea Hotărârii Guvernului cu privire la transmiterea și atribuirea terenurilor, va efectua modificări în documentația cadastrală.
4. Consiliul sătesc Crihana Veche solicită Guvernului R. Moldova de a reîntoarce din terenurile statului 13,72 ha care au fost oferite de către primăria Crihana Veche pentru construcția liniei de cale ferată Cahul – Giurgiulești.




Președintele sedinței consiliului

Secretarul consiliului sătesc

Crețu Valeriu

Popa Ion





33

Republica Moldova  
Raionul Cahul  
CONSILIUL SĂTESC CRIHANA VECHE  
PRIMĂRIA  
MD-3918, Republica Moldova, r-ul Cahul, s. Crihana Veche  
Tel. (299) 72-2-15

### Decizie 7/5

28.08.2009

Cu privire la rectificarea deciziei  
Consiliului Local Crihana Veche, r. Cahul nr. 2/2 din 09.07.2007,  
„privind transmiterea și atribuirea terenurilor cu modificarea categoriei de  
destinație Î.S. Calea Ferată din Moldova, pentru proiectarea și construcția  
tronsonului de cale ferată Cahul – Giurgiulești”.

La editarea textului deciziei nr. 2/2 din 09.07.2007, s-a comis o eroare tehnică, S.A.”Pepiniera  
Piscicolă Zonală” Cahul a fost înlocuită la tapare cu înscrisul Î.S.Apele Moldovei – 4,22ha;  
în baza art.14 al Legii Republicii Moldova nr.436-XVI din 28.12.2006 privind administrația  
publică locală; art. 10 al Codului Funciar întru îndeplinirea poruncii Guvernului Republicii  
Moldova nr.0927-423 din 2 aprilie2007 și cu acest fapt, Consiliul Sătesc Crihana Veche

#### DECIDE:

1. A transmite 13,70 ha(pășuni 13,13,plantații forestiere de protecție 0,15 ha,construcții  
0,07 ha,construcții hidrotehnice 0,21 alte terenuri 0,14 ha) terenuri proprietate publică a  
U.A.T.Crihana Veche în proprietatea publică a statului cu modificarea categoriei de  
destinație a lor în legătură cu proiectarea și construcția tronsonului de cale ferată Cahul-  
Giurgiulești.
2. Să ia act de atribuire a terenurilor proprietate publică a statului,cu modificarea categoriei  
de destinație,Î.S.Cahul Ferată din Moldova pentru proiectarea și construcția tronsonului  
de cale ferată Cahul-Giurgiulești cu suprafața totală de 6,73 ha,inclusiv:
  - Departamentul Întreprinderilor Penitenciare-1,11ha
  - Întreprinderea Silvică de Stat “Manta-V”-1,40 ha
  - S.A.”Pepiniera Piscicolă Zonală” Cahul – 4,22haÎ.S.Calea Ferată din Moldova va efectua lucrările de decopertare a stratului fertile al solului cu  
transportarea lui în locul de depozitare,achitarea prejudiciilor.
3. Inginerul cadastral,după primirea Hotărârii Guvernului cu privire la transmiterea și  
atribuirea terenurilor, va efectua modificări în documentația cadastrală.
4. Consiliul sătesc Crihana Veche solicită Guvernul R.Moldova de a reîntoarce din  
terenurile statului 13,70 ha care au fost oferite de către primăria Crihana Veche pentru  
construcția liniei de cale ferată Cahul-Giurgiulești.



Președintele ședinței consiliului

Secretarul consiliului sătesc

Neculița Silvia

Chiriac Viorica



REPUBLICA MOLDOVA  
CONSILIUL RAIONAL CAHUL



РЕСПУБЛИКА МОЛДОВА  
РАЙОННЫЙ СОВЕТ КАХУЛ

PREȘEDINTELE  
RAIONULUI CAHUL

ПРЕДСЕДАТЕЛЬ  
РАЙОНА КАХУЛ

MD-3900, or. Cahul. P. Independenței, 2  
Tel/fax (299) 3-49-88, 2-20-58  
E-mail: [raionulcahul@moldova.cc](mailto:raionulcahul@moldova.cc)

МД- 3900, г. Кахул, П. Индепенденцей, 2  
тел/факс (299) 3-49-88, 2-20-58  
E-mail: [raionulcahul@moldova.cc](mailto:raionulcahul@moldova.cc)

Nr. 383

18 07 2011

## AVIZ ЗАКЛЮЧЕНИЕ

„Cu privire la transmiterea, atribuirea terenurilor cu modificarea categoriei de destinație Î.S. „Calea Ferată din Moldova” pentru proiectarea și construcția tronsonului de cale ferată Cahul – Ciurgiulești din terenurile unității administrativ-teritoriale Cahul și Crihana Veche r-l Cahul”

În temeiul art. 12(2) lit. e) a Legii privind administrația publică locală nr.436-Xvi din 28.12.2006, art.9, 15, 17 al Codului Funciar nr.828-XII din 25.12.91, Hotărârea Guvernului al Republicii Moldova nr.1451 din 24.12.2007 „pentru aprobarea Regulamentului cu privire la modul de atribuire, modificare a destinației și schimbul terenurilor”, deciziei consiliului or.Cahul nr.10/09(22/9)-XXII din 04.12.2008, decizia consiliului sătesc Crihana Veche nr.7/5 din 28.08.2009, materialele întocmite de Institutul de Proiectări pentru Organizarea Teritoriului, se acceptă transmiterea și atribuirea terenurilor cu modificarea categoriei de destinație Î.S. „Calea Ferată din Moldova” pentru proiectarea și construcția tronsonului de cale ferată Cahul-Giurgiulești.

În or.Cahul suprafața totală de 5,06 ha inclusiv din terenurile:

- Fondul de rezervă a primăriei or. Cahul – 4,89 ha (pășuni – 3,61 ha, alte terenuri – 1,28, ha);
- Terenurile proprietate a Statului – 0,17 ha (drumuri).

În s. Crihana Veche suprafața totală de 20,43 ha inclusiv din terenurile:


- Fondului de rezervă a Primăriei s. Crihana Veche – 13,70 ha (construcții – 0,07 ha, construcții hidrotehnice – 0,21 ha, pășuni – 13,13 ha, fișii forestiere – 0,15 ha și alte terenuri – 0,14 ha;
- Terenurile proprietate publică a statului – 6,73 ha, Departamentul Întreprinderilor Penitenciare – 1,11 ha (arabil), Î.S. „MantaV” – 1,40 ha (pășuni) și S.A. „Pepiniera piscicolă zonală Cahul” – 4,22 ha (alte terenuri).

Avizul în cauză se prezintă pentru aprobare de către Guvernul Republicii Moldova pentru modificarea categoriei de destinație Î. S. „Calea Ferată din Moldova” pentru proiectarea și construcția tronsonului de cale ferată Cahul-Giurgiulești din terenurile unității administrativ-teritoriale Cahul și Crihana Veche r-l Cahul.

Î.S. „Calea ferată din Moldova” să restituie conform Legislației în vigoare pierderile în producția agricolă în sumă de 20766646,63 lei

Președintele  
raionului Cahul

Em: N. Basarab



Gheorghe Vasilachi